



















**DATA KEJADIAN BENCANA  
FEBRUARI 2024**









NO	TARIKH	PROVINSI	KAB/KOTA	KECAMATAN	RT/RW/DESA	LETAK GEOGRAFI S	JENIS BENCANA	NAMA KEJADIAN	WAKTU KEJADIAN	PENYEBAB	KRONOLOGIS	DESKRIPSI	SUMBER	KONDISI MUTAKHIR	STATUS KEADAAN DARURAT	UPAYA PENANGANAN	KIB	NAMA KORBAN	JML. ANGGOT A						KONDISI KORBAN / JUMLAH KORBAN					JENIS KERUSAKAN				JUMLAH KERUGIAN	DOKUMENTASI
																			KK	JIWA	LR	LB	M	MENGENSI	JML	R	S	B	JML						
1	Kamis, 01-02-2024	Jawa Timur	Trenggalek			8.93 LS, 111.87 BT	Gempa Bumi	Gempa Bumi Tektonik	Pkl. 11:44:52 WIB			Info Gempa Mag:2.9, 01-Feb-24 11:44:52 WIB, Lok:8.93 LS, 111.87 BT (95 km Tenggara TRENGGALEK-JATIM), Kedlmn:78 Km ::BMKG-PGR VII	BMKG	Tidak berpotensi tsunami		Menyampaikan informasi kepada masyarakat melalui sosial media																			
2	Jum'at,02-02-2024	Jawa Timur	Trenggalek	Bendungan			Cuaca ekstrem	Angin Kencang	Pkl. 13.45 WIB	Hujan sedang-tingg	Jum'at, 2 Februari 2024 Pukul 08.15 – 15.00 WIB di wilayah Kec. Bendungan terjadi hujan intensitas sedang disertai angin kencang mengakibatkan pohon tumbang sehingga melintang di jalan	TRC dan Relawan				melakukan giat pembersihan pohon tumbang																			
3	Sabtu, 03-02-2024	Jawa Timur	Trenggalek			8.12 LS, 111.74 BT	Gempa Bumi	Gempa Bumi Tektonik	03:27:12 WIB			Info Gempa Mag:2.5, 03-Feb-24 03:27:12 WIB, Lok:8.12 LS, 111.74 BT (4 km Tenggara TRENGGALEK-JATIM), Kedlmn: 118 Km ::BMKG-PGR VII	BMKG	Tidak berpotensi tsunami		Menyampaikan informasi kepada masyarakat melalui sosial media																			
4	Sabtu, 03-02-2024	Jawa Timur	Trenggalek			8.76 LS, 111.56 BT	Gempa Bumi	Gempa Bumi Tektonik	14:10:53 WIB			Info Gempa Mag:2.5, 03-Feb-24 14:10:53 WIB, Lok:8.76 LS, 111.56 BT (76 km BaratDaya TRENGGALEK-JATIM), Kedlmn:21 Km ::BMKG-BII	BMKG	Tidak berpotensi tsunami		Menyampaikan informasi kepada masyarakat melalui sosial media																			
5	Sabtu, 03-02-2024	Jawa Timur	Trenggalek			8.86 LS, 111.68 BT	Gempa Bumi	Gempa Bumi Tektonik	17:42:11 WIB			Info Gempa Mag:2.8, 03-Feb-24 17:42:11 WIB, Lok:8.86 LS, 111.68 BT (86 km BaratDaya TRENGGALEK-JATIM), Kedlmn:17 Km ::BMKG-PGR VII	BMKG	Tidak berpotensi tsunami		Menyampaikan informasi kepada masyarakat melalui sosial media																			
6	Sabtu, 03-02-2024	Jawa Timur	Trenggalek			8.32 LS, 111.71 BT	Gempa Bumi	Gempa Bumi Tektonik	18:29:30			Info Gempa Mag:2.5, 03-Feb-24 18:29:30 WIB, Lok:8.32 LS, 111.71 BT (26 km BaratDaya TRENGGALEK-JATIM), Kedlmn:10 Km ::BMKG-KRK	BMKG	Tidak berpotensi tsunami		Menyampaikan informasi kepada masyarakat melalui sosial media																			
7	Minggu, 04-02-2024	Jawa Timur	Trenggalek			8.58 LS, 111.49 BT	Gempa Bumi	Gempa Bumi Tektonik	Pkl. 08:06:10 WIB			Gempa Mag:2.3, 04-Feb-24 08:06:10 WIB, Lok:8.58 LS,111.49 BT (60 km BaratDaya TRENGGALEK-JATIM), Kedlmn:74 Km	BMKG	Tidak berpotensi tsunami		Menyampaikan informasi kepada masyarakat melalui sosial media																			
8	Senin, 05-02-2024	Jawa Timur	Trenggalek			8.34 LS, 111.56 BT	Gempa Bumi	Gempa Bumi Tektonik	Pkl. 12:20:19 WIB			Info Gempa Mag:2.4, 05-Feb-24 12:20:19 WIB, Lok:8.34 LS, 111.56 BT (32 km BaratDaya TRENGGALEK-JATIM), Kedlmn: 100 Km ::BMKG-PGR VII	BMKG	Tidak berpotensi tsunami		Menyampaikan informasi kepada masyarakat melalui sosial media																			
9	Selasa, 06-02-2024	Jawa Timur	Trenggalek			8.87 LS, 111.59 BT	Gempa Bumi	Gempa Bumi Tektonik	Pkl. 20:20:24 WIB			Gempa Mag: 2.8, 06-Feb-24 20:20:24 WIB, Lok: 8.87 LS, 111.59 BT (88 km Barat Daya TRENGGALEK-JATIM), Kedlmn: 22 Km :: BMKG-PGR VII	BMKG	Tidak berpotensi tsunami		Menyampaikan informasi kepada masyarakat melalui sosial media																			

**DATA KEJADIAN BENCANA  
FEBRUARI 2024**





NO	TARIKH	PROVINSI	KAB/KOTA	KECAMATAN	RT/RW/DESA	LETAK GEOGRAFI S	JENIS BENCANA	NAMA KEJADIAN	WAKTU KEJADIAN	PENYEBAB	KRONOLOGIS	DESKRIPSI	SUMBER	KONDISI MUTAKHIR	STATUS KEADAAAN DARURAT	UPAYA PENANGANAN	KIB	NAMA KORBAN	JML. ANGGOT A						KONDISI KORBAN / JUMLAH KORBAN						JENIS KERUSAKAN			KRITERIA KERUSAKAN			JUMLAH KERUGIAN	DOKUMENTASI
																			KK	JIWA	LR	LB	M	MENGUN GSI	JML	R	S	B	JML	R	S	B	JML					
10	Rabu, 07-02-2024	Jawa Timur	Trenggalek			8.16 LS, 111.52 BT	Gempa Bumi	Gempa Bumi Tektonik	Pkl. 00:53:14 WIB			Gempa Mag: 2.1, 07-Feb-24 00:53:14 WIB, Lok: 8.16 LS, 111.52 BT (22 km Barat Daya TRENGGALEK-JATIM), Kedlmn: 102 Km :: BMKG-SJI	BMKG	Tidak berpotensi tsunami		Menyampaikan informasi kepada masyarakat melalui sosial media																						
11	Rabu, 07-02-2024	Jawa Timur	Trenggalek			8.72 LS, 111.76 BT	Gempa Bumi	Gempa Bumi Tektonik	Pkl. 11:44:04 WIB			Info Gempa Mag:2.8, 07-Feb-24 11:44:04 WIB, Lok:8.72 LS, 111.76 BT (70 km Tenggara TRENGGALEK-JATIM), Kedlmn:61 Km ::BMKG-PGR VII	BMKG	Tidak berpotensi tsunami		Menyampaikan informasi kepada masyarakat melalui sosial media																						
12	Kamis, 08-02-2024	Jawa Timur	Trenggalek	Pule	RT. 15 RW. 05 Dsn. weru Ds. Joho		Tanah Longsor	Longsor	Pkl. 22.00 WIB	Hujan sedang-tinggi	Dipicu terjadinya hujan sedang-tinggi pada Kamis, 8 feb 2024 sekira pkl. 22.00 WIB	TRC dan Relawan			Menyampaikan informasi kepada masyarakat melalui sosial media			Katiran					0	Rumah	1				1	10.000.000								
13	Jumat, 09-02-2024	Jawa Timur	Trenggalek			8.35 LS, 111.50 BT	Gempa Bumi	Gempa Bumi Tektonik	Pkl. 02:26:13 WIB			Gempa Mag:1.9, 09-Feb-24 02:26:13 WIB, Lok:8.35 LS,111.50 BT (37 km BaratDaya TRENGGALEK-JATIM), Kedlmn: 115 Km	BMKG	Tidak berpotensi tsunami		Menyampaikan informasi kepada masyarakat melalui sosial media																						
14	Jumat, 09-02-2024	Jawa Timur	Trenggalek	Dongko	RT. 03 RW. 01 Dsn. Krajan Ds. Petung		Tanah Longsor	Longsor	Pkl. 03.00 WIB	Hujan sedang-tinggi	Dipicu terjadinya hujan sedang-tinggi pada Kamis, 8 feb 2024 sekira pkl. 17.00 - 22.00 WIB	TRC dan Relawan			Menyampaikan informasi kepada masyarakat melalui sosial media			Pendi					0	Rumah	1			1	10.000.000									
15	Jumat, 09-02-2024	Jawa Timur	Trenggalek			9.42 LS, 111.77 BT	Gempa Bumi	Gempa Bumi Tektonik	Pkl. 16:57:43 WIB			Gempa Mag:2.7, 09-Feb-24 16:57:43 WIB, Lok:9.42 LS,111.77 BT (148 km Tenggara TRENGGALEK-JATIM), Kedlmn:30 Km ::BMKG-PGR VII	BMKG	Tidak berpotensi tsunami		Menyampaikan informasi kepada masyarakat melalui sosial media																						
16	Sabtu, 10-02-2024	Jawa Timur	Trenggalek			9.20 LS, 111.71 BT	Gempa Bumi	Gempa Bumi Tektonik	Pkl. 02:22:55 WIB			Gempa Mag:2.6, 10-Feb-24 02:22:55 WIB, Lok:9.20 LS,111.71 BT (123 km BaratDaya TRENGGALEK-JATIM), Kedlmn:10 Km. Getaran tidak terasa	BMKG	Tidak berpotensi tsunami		Menyampaikan informasi kepada masyarakat melalui sosial media																						
17	Sabtu, 10-02-2024	Jawa Timur	Trenggalek			9.04 LS, 111.72 BT	Gempa Bumi	Gempa Bumi Tektonik	Pkl. 20:19:06 WIB			Gempa Mag:2.5, 10-Feb-24 20:19:06 WIB, Lok:9.04 LS,111.72 BT (106 km Tenggara TRENGGALEK-JATIM), Kedlmn:5 Km. Getaran tidak terasa	BMKG	Tidak berpotensi tsunami		Menyampaikan informasi kepada masyarakat melalui sosial media																						
18	Sabtu, 10-02-2024	Jawa Timur	Trenggalek			9.14 LS, 111.75 BT	Gempa Bumi	Gempa Bumi Tektonik	Pkl. 21:40:15 WIB			Gempa Mag:2.6, 10-Feb-24 21:40:15 WIB, Lok:9.14 LS,111.75 BT (117 km Tenggara TRENGGALEK-JATIM), Kedlmn:6 Km. Getaran tidak terasa	BMKG	Tidak berpotensi tsunami		Menyampaikan informasi kepada masyarakat melalui sosial media																						



**DATA KEJADIAN BENCANA  
FEBRUARI 2024**

NO	TARIKH	PROVINSI	KAB/KOTA	KECAMATAN	RT/RW/DESA	LETAK GEOGRAFI S	JENIS BENCANA	NAMA KEJADIAN	WAKTU KEJADIAN	PENYEBAB	KRONOLOGIS	DESKRIPSI	SUMBER	KONDISI MUTAKHIR	STATUS KEADAAN DARURAT	UPAYA PENANGANAN	KIB	NAMA KORBAN	JML. ANGGOT A						KONDISI KORBAN / JUMLAH KORBAN						JENIS KERUSAKAN				KRITERIA KERUSAKAN	JUMLAH KERUGIAN	DOKUMENTASI
																			KK	Jiwa	LR	LB	M	MENGENSI	JML	R	S	B	JML	R	S	B	JML				
28	Senin, 19-02-2024	Jawa Timur	Trenggalek	Gandusari	RT. 16 RW.06 Ds. Widoro	-87°16'3" 111°43'6"E	Cuaca ekstrem	Angin Kencang	Pkl. 16.30 WIB	Hujan sedang-tinggi	Dipicu terjadinya hujan deras pada 19 Februari 2024 pukul 14.00 s.d 17.00 WIB	Atap rumah dan kayu rusak tertimpa pohon randu berukuran sedang	TRC			Pembersihan material pohon tumbang		Kanapi	1	4							0	Rumah	1				1	2.500.000			
29	Senin, 19-02-2024	Jawa Timur	Trenggalek	Munjungan	RT. 10 RW. 03 Dsn. Ngadi Ds. Ngulungkulon	-8° 18'46.4054 2°5'111" 30'35.8901 8"E	Tanah Longsor	Longsor	Pkl. 17.00 WIB	Hujan sedang-tinggi	Dipicu terjadinya hujan deras pada 19 Februari 2024 pukul 14.00 s.d 17.00 WIB	Tanggul penahan Jin. penghubung Kec. Munjungan - Panggul ambrol tergerus aliran air sungai dengan Panjang 11 Meter, Tinggi 4,00 Meter, Lebar Kedalaman 3,2 Meter, Struktur dan pasangan batu kali.	TRC			Memasang rambu peringatan											0	Jaringan jalan		1			1	120.000.000			
30	Selasa, 20-02-2024	Jawa Timur	Trenggalek			9.13 LS, 111.75 BT	Gempa Bumi	Gempa Bumi Teknik	Pkl. 15:52:11 WIB			Gempa Mag:2,7, 20-Feb-24 15:52:11 WIB, Lok:9.13 LS,111.75 BT (116 km Tenggara TRENGGALEK-JATIM), Kedlmn:5 Km, Getaran tidak terasa	BMKG	Tidak berpotensi tsunami		Menyampaikan informasi kepada masyarakat melalui sosial media											0						0				
31	Rabu, 21-02-2024	Jawa Timur	Trenggalek			8.40 LS, 111.45 BT	Gempa Bumi	Gempa Bumi Teknik	Pkl 06:58:11 WIB			empa Mag:1,9, 21-Feb-24 06:58:11 WIB, Lok:8.40 LS,111.45 BT (45 km BaratDaya TRENGGALEK-JATIM), Kedlmn:30 Km. Getaran tidak terasa	BMKG	Tidak berpotensi tsunami		Menyampaikan informasi kepada masyarakat melalui sosial media												0						0			
32	Rabu, 21-02-2024	Jawa Timur	Trenggalek			8.13 LS, 111.46 BT	Gempa Bumi	Gempa Bumi Teknik	Pkl. 12:20:56 WIB			Gempa Mag:1,9, 21-Feb-24 12:20:56 WIB, Lok:8.13 LS,111.46 BT (28 km BaratDaya TRENGGALEK-JATIM), Kedlmn:97 Km. Getaran tidak terasa	BMKG	Tidak berpotensi tsunami		Menyampaikan informasi kepada masyarakat melalui sosial media												0						0			
33	Kamis, 22-02-2024	Jawa Timur	Trenggalek			8.49 LS, 111.80 BT	Gempa Bumi	Gempa Bumi Teknik	Pkl. 12:06:02 WIB			Gempa Mag:2,5, 22-Feb-24 12:06:02 WIB, Lok:8.49 LS,111.80 BT (45 km Tenggara TRENGGALEK-JATIM), Kedlmn: 106 Km. Getaran tidak terasa	BMKG	Tidak berpotensi tsunami		Menyampaikan informasi kepada masyarakat melalui sosial media												0						0			
34	Jumat, 23-02-2024											Nihil																0									
35	Sabtu, 24-02-2024	Jawa Timur	Trenggalek	Watulimo	RT. 03 RW. 01 Dsn. Karangtowo Ds. Gemaharjo		Cuaca ekstrem	Angin Kencang	20.00 WIB	Hujan sedang-tinggi	Dipicu terjadinya hujan intensitas tinggi disertai angin kencang pukul 17.00 WIB	Sabtu, 24 Februari 2024 sekitar pukul 17.00 WIB wilayah Kec. Watulimo hujan intensitas tinggi dan disertai angin kencang, pada pukul 20.00 WIB terjadi pohon Juwar dengan panjang 10 m dan diameter 1 m tumbang menutup akses jalan Trenggalek – Watulimo.	TRC dan Relawan			Pembersihan material pohon tumbang dan Menyampaikan informasi kepada masyarakat melalui sosial media											0										
36	Minggu, 15-02-2024	Jawa Timur	Trenggalek	Tugu	RT. 19 RW. 05 Dsn. Etankali Ds. Nglongsor		Cuaca ekstrem	Angin Kencang	02.00 WIB	Hujan sedang-tinggi	Dipicu terjadinya hujan intensitas sedang disertai angin kencangpukul 03.00 – 04.30 WIB	Sabtu, 24 Februari 2024 sekitar pukul 22.00 – 22.30 WIB wilayah Kec. Tugu hujan intensitas sedang, Minggu, 25 Februari 2024 pukul 02.00 WIB terjadi pohon Trembesi dengan panjang 12 m dan diameter 1 m tumbang menutup total akses jalan Trenggalek – Ponorogo sehingga	TRC dan Relawan			Pembersihan material pohon tumbang dan Menyampaikan informasi kepada masyarakat melalui sosial media											1						1				

**DATA KEJADIAN BENCANA  
FEBRUARI 2024**

NO	TARIKH	PROVINSI	KAB/KOTA	KECAMATAN	RT/RW/DESA	LETAK GEOGRAFI S	JENIS BENCANA	NAMA KEJADIAN	WAKTU KEJADIAN	PENYEBAB	KRONOLOGIS	DESKRIPSI	SUMBER	KONDISI MUTAKHIR	STATUS KEADAAN DARURAT	UPAYA PENANGANAN	KIB	NAMA KORBAN	KONDISI KORBAN / JUMLAH KORBAN						JENIS KERUSAKAN				JUMLAH KERUGIAN	DOKUMENTASI
																			KK	JIWA	LR	LB	M	MENGENGI	JML	R	S	B		
37	Minggu, 15-02-2024	Jawa Timur	Trenggalek	Watulimo	RT. 04 RW. 02 Ds. Watuagung		Cuaca ekstrem	Angin Kencang	04.30 WIB		Hujan sedang-tinggi Dipicu terjadinya hujan intensitas tinggi disertai angin kencang pukul 03.00 – 04.30 WIB	Minggu, 25 Februari 2024 sekitar pukul 03.00 – 04.30 WIB Wilayah Kec. Watulimo diguyur hujan intensitas tinggi disertai angin, pada pukul 04.30 WIB terjadi pohon Sono Keling dengan diameter 185 cm dan tinggi ± 20 m roboh sehingga menimpa atap kantor KRPH	TRC dan Relawan			Pembersihan material pohon tumbang. Menyampaikan informasi kepada masyarakat melalui sosial media														
38	Senin, 26-02-2024	Jawa Timur	Trenggalek			8.63 LS, 111.51 BT	Gempa Bumi	Gempa Bumi Tektonik	Pkl. 08:05:28 WIB			Gempa Mag:2.4, 26-Feb-24 08:05:28 WIB. Lok:8.63 LS,111.51 BT (64 km BaratDaya TRENGGALEK-JATIM), Kedlmn:25 Km. Getaran tidak terasa	BMKG	Tidak berpotensi tsunami		Menyampaikan informasi kepada masyarakat melalui sosial media														
39	Senin, 26-02-2024	Jawa Timur	Trenggalek	Karangan	RT.14 RW. 03 Ds. Kedungsigit		Cuaca ekstrem	Angin Kencang	Pkl. 14.45 WIB		Hujan sedang-tinggi Dipicu terjadinya hujan intensitas tinggi disertai angin kencang pukul 13.00 - 15.00 WIB	Senin, 26 Februari 2024 sekitar pukul 13.00 – 15.00 WIB Wilayah Kec. Karangan diguyur hujan intensitas sedang disertai angin kencang, pada pukul 14.45 WIB terjadi pohon tumbang. Jenis kayu jati dengan diameter 110cm dan tinggi kurang lebih 20 m Yang Menimpa Kabel listrik	Masyarakat		Pembersihan material pohon tumbang. Menyampaikan informasi kepada masyarakat melalui sosial media															
40	Senin, 26-02-2024	Jawa Timur	Trenggalek	Bendungan	RT. 03 RW. 01 Dsn. Jeruk Gulung Ds. Surenlor	-7° 57'24.114" S 111° 41'34.128" E	Tanah Longsor	Longsor	Pkl. 16.30 WIB		Hujan sedang-tinggi Dipicu terjadinya hujan intensitas tinggi pukul 13.00 - 15.00 WIB	Tanah Longsor	TRC dan Relawan		Kerja bakti pembersihan material longsor	SDN 2 Surenlor							0	Sekolah	1		1	50.000.000		
41	Rabu, 28-02-2024	Jawa Timur	Trenggalek	Kampak	RT. 03 RW. 04 Dsn. Wates Ds. Sugihan		Cuaca ekstrem	Angin Kencang	Pkl. 14.32 WIB		Hujan sedang disertai angin kencang Dipicu terjadinya hujan intensitas sedang disertai angin kencang pukul 13.30 - 14.30 WIB	Rabu, 28 Februari 2024 sekitar pukul 13.30 – 14.30 WIB Wilayah Kec. Kampak diguyur hujan intensitas sedang disertai angin kencang, pada pukul 13.30 WIB terjadi pohon dengan jenis sono keling p 25 m, diameter 80 cm tumbang menimpa kabel PLN sehingga menutup jalan Raya	masyarakat		Pembersihan material pohon tumbang. Menyampaikan informasi kepada masyarakat melalui sosial media															